GUAYOTA · La Palma · 02 maggio 2025

Informativo grafico settimanale sull'attività sismo-vulcanica di La Palma

N. terremoti: 4

Energia: 0.001 GJ

Magnitudo max.: 1.7

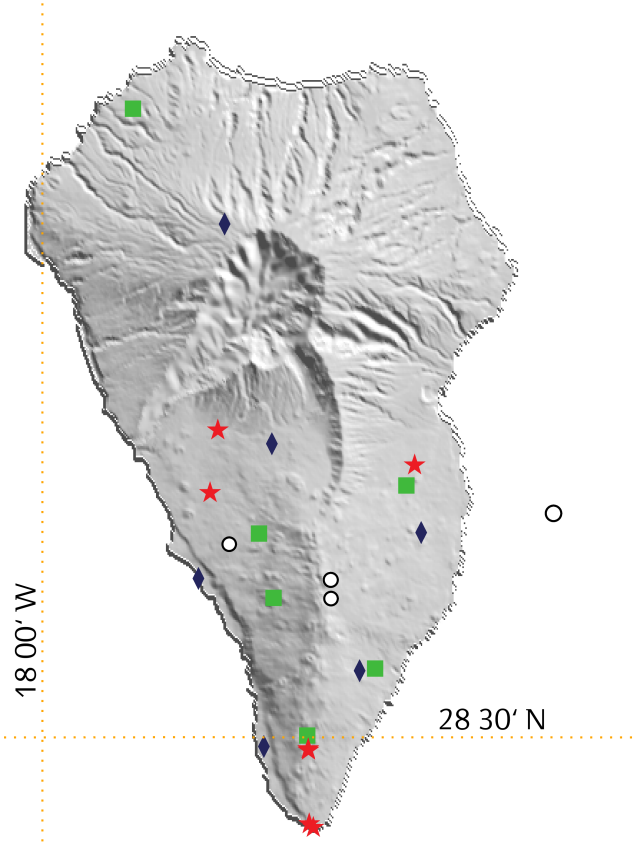

Semaforo Vulcanico PEVOLCA

GIALLO

Piano Speciale di Protezione Civile e Gestione Emergenze per il Rischio Vulcanico alle Canarie (PEVOLCA)

Flusso diffuso di diossido di carbonio (CO_2) - LPG04

Energia sismica rilasciata

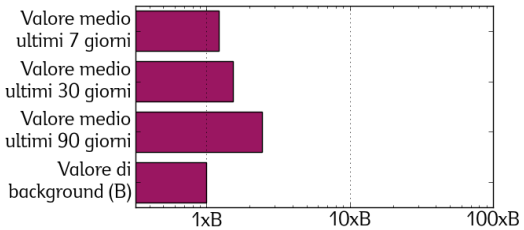

Variazione della temperatura - LPG04

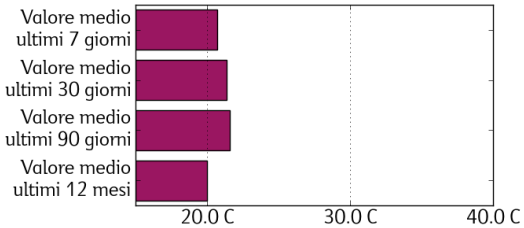

Deformazione verticale - ARID

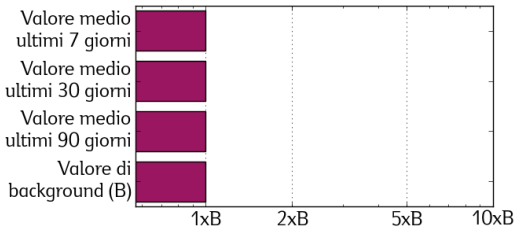

Sismicità

Magnitudo Scala Richter

- < 1.0
- 1.0 < 2.0
- 2.0 < 3.0
- 3.0 < 4.0
- 4.0

Reti permanenti

- Stazione sismica
- Stazione GPS
- Stazione Geochimica
- Stazione Termometrica

OSSERVAZIONI: Il significato delle posizioni del semaforo è: VERDE = Svolgi le tue attività normalmente;GIALLO = Fai attenzione alle comunicazioni delle autorità di protezione civile; ARANCIONE = Segui le istruzioni delle autorità; ROSSO = Evacuazione completa delle popolazioni coinvolte. In base alle indicazioni del PEVOLCA informiamo che attualmente il semaforo è in posiione GIALLO. Il presente informativo è aggiornato alle 00:00 del 02 maggio 2025. Il flusso di diossido di carbonio, l'energia sismica rilasciata e la componente verticale della deformazione del suolo, sono indicate in questo bollettino grafico come multipli del valore di fondo (B). La temperatura del suolo è indicata come variazione rispetto al valore medio degli ultimi 12 mesi.